



Die **Seentour** führt durch eine eiszeitlich geprägte Region. Die landschaftsbestimmenden Uckerseen sind Zungenbeckenseen mit hervorragender Wasserqualität. Der Oberuckersee ist Teil des Biosphärenreservats Schorfheide-Chorin. In die seen- und moorreiche Moränenlandschaft sind zahlreiche Naturschutzgebiete unterschiedlichster Ausprägung eingebettet. Sie reichen vom trockenen Offenlandbiotop mit Kiefernforsten und Feuchtbiotopen (NSG Charlottenhöhe) über kalkreiche Moränenlandschaften, Trockenrasen (NSG Eulenberge), Lebensgemeinschaften der Quellmoore, Feuchtwiesen (NSG Suckower Haussee), Binnensalzstellen bis zu naturnahen Waldlebensräumen mit zahlreichen Baumriesen. Die reichhaltige Fauna und Flora beherbergt viele Arten der Roten Liste.



Die Wege und Straßen werden von Laub- und Obstbäumen, typischen Hecken aus Weißdorn, Heckenrose, Pfaffenhütchen, Schlehe und Hartriegel begleitet. In die kleinräumig gegliederte Kulturlandschaft, die von Wiesen, Weiden und Ackerflächen geprägt ist, sind die für diese Region typischen Fischer-, Guts- und Angerdörfer eingestreut. Die Gutsanlagen, in unterschiedlichem Erhaltungszustand, die Dorfkirchen und Friedhöfe sind sehenswerte Zeugnisse der wechselvollen Geschichte.

Prenzlau war Hauptort der historischen Landschaft Uckermark und ist heute Kreisstadt des Landkreises Uckermark. Im Mittelalter gehörte die Stadt zu den fünf größten Städten der Mark Brandenburg. Davon zeugen noch heute die zahlreichen Kirchen. Die Marienkirche ist die erste Hallenkirche östlich der Elbe, ihre östliche Schaufassade ist einmalig in der Backsteingotik. Die Gesamtanlage des Dominikanerklosters ist eine der besterhaltenen in Brandenburg und beherbergt das Kulturzentrum der Stadt.

Entlang der Tour gibt es zahlreiche Naturbadestellen und Rastplätze, die zu Pause und Picknick einladen. Das gastronomische Angebot reicht vom Imbiss bis zum gepflegten Restaurant. Radfahrer sind herzlich willkommen.

BRANDENBURG  
Das Weite liegt so nah.



#### Die Uckerseen - Zahlen & Daten

##### Unteruckersee

Länge: 7,6 km • Breite: 2,5 km • Tiefe: bis 18 m

##### Oberuckersee

Länge: 8,5 km • Breite: 1,8 km • Tiefe: bis 25 m

Ucker - Flusslauf zwischen den Seen, 4,5 km



#### Stadtinformation

Marktberg 2, 17291 Prenzlau  
Tel. 03984 833952, stadtinfo@prenzlau.de  
www.prenzlau-tourismus.de



#### Touristinformation

Lindenallee 27, OT Warnitz, 17291 Oberuckersee  
Tel. 039863 78122, kontakt@tourismus-uckerseen.de  
www.tourismus-uckerseen.de

Herausgeber: Tourismusverein Prenzlau e.V.  
c/o Stadtinformation, Marktberg 2, 17291 Prenzlau

Fotos: Kappest/Tourismusverein Prenzlau e.V.

Layout: Beatrice Kühnke

Stand: Oktober 2014



# PRENZLAU

*Mit dem Fahrrad auf Seentour*



# „Die Seentour“

Radweg um Unter- und Oberuckersee

## Schwierigkeitsgrad

gering, leichte, kurze Steigungen,  
gut geeignet für Familien mit Kindern

## Wegbeschaffenheit

separate Radwege, wenig befahrene Landstraßen,  
Asphalt, Spurplattenweg, wassergebundene Decke

## Anreise

Bahn RE 3 Stralsund-Elsterwerda ÖPNV  
Bahnhöfe: Prenzlau, Seehausen, Warnitz  
UckermarkShuttle: Bus mit Fahrradanhänger  
verkehrt vom 1. April bis 30. September  
Tel. 03332 442755, [www.wirbewegensie.de](http://www.wirbewegensie.de)

A 11, Abfahrten: Warnitz, Gramzow Auto  
A 20, Abfahrten: Prenzlau Ost, Prenzlau Süd  
B 198, B 109












## Rundtour Unteruckersee (30 km)

Start/ Ziel: Prenzlau  
Route: Prenzlau, Röpersdorf,  
Zollchow, Strehlow, Potzlow,  
Seehausen, Seelübbe, Prenzlau

## Rundtour Oberuckersee (25 km)

Start/ Ziel: Warnitz  
Route: Warnitz, Quast, Seehausen,  
Pozlow, Fergitz, Suckow,  
(Abstecher: Melzow), Warnitz

*Tipp: Sie können während einer gemütlichen  
Tagestour auch beide Seen umrunden (50 km).*

- |  |  |   |
|--|--|---|
|  Rastplatz         |  Einkaufsquelle |  Fahrradboxen                          |
|  Badestelle        |  Touristinfo    |  Aussichtspunkt                        |
|  Informationstafel |  Anlegestelle   |  Sehenswürdigkeit/<br>sehenswerter Ort |
|  Gaststätte/Imbiss |  Kirche         |   |

*Tipp: Kombinieren Sie Ihre Tour und fahren Sie  
eine Strecke ganz gemütlich mit dem Fahrgastschiff  
„Onkel Albert“ oder ruhen Sie Ihre Beine während  
einer Kanutour aus.*



## Service

10 Fahrradboxen in Prenzlau zwischen Uckerpromenade  
und Schleusenstraße (Schloss mitbringen)

## Fahrradvermietung in Prenzlau

Kanu & Rad Station, Tel. 0174 1802180  
[www.solaris-prenzlau.de](http://www.solaris-prenzlau.de)

Der Fahrradladen, Tel. 03984 834777  
[www.fahrradladen-pz.de](http://www.fahrradladen-pz.de)

Murawski Bikes, Tel. 03984 802424

## Fahrrad- & Elektroradvermietung in Warnitz

Touristinformation, Tel. 039863 78122

\* E-Bike freundlicher Betrieb  
[www.tourismus-uckerseen.de](http://www.tourismus-uckerseen.de)

## Hol- & Bringeservice für (Elektro-)Fahrräder in der gesamten Uckermark

Randow Rad, Tel. 0172 3507967  
[www.fahrradvermietung-uckermark.de](http://www.fahrradvermietung-uckermark.de)

## Fahrgastschiff „Onkel Albert“

Tel. 03984 832089, [www.uckerschiff.de](http://www.uckerschiff.de)

## Stützpunkt der Naturwacht des Biosphärenreservats Schorfheide-Chorin

Lindenallee 27, 17291 Oberuckersee,  
OT Warnitz  
Tel. 039863 7162 oder 0175 7213069

## Und das noch zum Schluss ...

Nicht alle beschriebenen Fahrwege sind  
ausschließlich für Radfahrer bestimmt.  
Nehmen Sie Rücksicht auf die Umwelt, auf  
Fauna und Flora. Hinterlassen Sie keinen Müll.

Bringen Sie den Wetterbedingungen entsprechende  
Ausrüstung (Regen-/Sonnenschutz, ...) und  
ausreichend Getränke mit.

